

Bergdorf - Skisport - Wintererlebnis



Panorama & Karte



Tourismusverband Filzmoos • A-5532 Filzmoos • Tel. +43 / (0)6453/8235 • Fax 8685
E-Mail: info@filzmoos.at • Internet: www.filzmoos.at

3. Auflage 2006/07

Winterwanderwege

- 50 km geräumte Winterwanderwege führen durch verschneite Wälder, zu imposanten Ausblicken, Almen - Natur pur erleben!
- Die Zeitangaben sind Richtzeiten. Nur bei den Rundwegen sind die Gehzeiten für den gesamten Weg angegeben, ansonsten für eine Strecke!
- Nicht immer sind alle Wege geräumt. Nach starkem Schneefall passiert es, dass nicht alle sofort begehbar sind.
- Leihrodeln gibt es gegen Gebühr bei allen Sportfachgeschäften, bei der Kleinbergalm und Gsengalm.
- Ruhetage der Hütten, Jausenstationen, Gasthöfe und Restaurants erfahren Sie im Tourismusbüro!
- Den Skibus im Ort finanzieren die Filzmooser Bergbahnen. Skifahrer mit Skipass haben somit Vorrang! Nicht-Skifahrer dürfen gerne mitfahren. Skibus-Fahrplan im Tourismusbüro erhältlich!
- gutes, rutschfestes Schuhwerk; keine besondere sportliche Kondition
- sehr gutes, rutschfestes Schuhwerk; gute Grundkondition
- sehr gutes, rutschfestes Schuhwerk; gute sportliche Kondition, kein Problem beim Wandern im freien, ungeräumten, unebenen Gelände

1 Zu den Hofalmen 1280 m

Ausgangspunkt: Maustelle Hofalm
Gehzeit: 1 bis 1,5 Std.
Höhenmeter: 230 m
Jause: Oberhofalm 1268 m, Unterhofalm 1280 m
Tipp: Rodel mitnehmen. Strasse nicht gestreut. Romantische Pferdeschlitzenfahrt.

Warum diese Tour?

Ab 20.12. bis ca. Ende März Fußgängerzone. Nur für Pferdeschlitzen und Taxis befahrbar. Herrliche Ausblicke zur Bischofsmütze.
Oberhofalm: urig, ursprünglich, über 300 Jahre alt, gemütliche Stuben, Sonnenterrasse, Bauernspezialitäten.
Unterhofalm: „Die Erlebnisalm“, 220 Jahre alt, gemütliche Stuben und größere Räumlichkeiten, Sonnenterrasse, Bauernspezialitäten.
Almsee: ca. 10 min von den Almen entfernt, der Weg ist nicht immer begehbar. Auf der Strasse Richtung Hinterwinkel, durch die Maustelle, entlang der warmen Mandling, vorwiegend durch Wald, mäßig steigend bis zur Abzweigung Oberhof- und Unterhofalm.
Tipp: Bei der Maustelle rechts über den Güterweg Leopichl. Erst etwas steiler bergan bis zum „Wallehenhof“. Links am Wallehenhof vorbei, über Felder und geräumten Winterwanderweg durch den Wald. Nach ca. 2 km trifft man auf die Strasse, weiter wie oben.

2 Über Marcheggsattel nach Neuberg

Ausgangspunkt: Dorfplatz Filzmoos
Gehzeit: 2,5 bis 3 Std.
Höhenmeter: 250 m
Jause: in Neuberg: Hotel Neubergerhof, Hotel Alpenhof
Tipp: Rodel mitnehmen. Langläufer beachten!

Warum diese Tour?

Ruhig, landschaftlich sehr reizvoll, herrliche Ausblicke auf Bischofsmütze und Gosaukamm.
Vom Dorfplatz auf der Strasse bis zur Maustelle. Weiter ca. 2 km Richtung Hofalmen. Bei der zweiten Brücke links stetig bergauf bis zum Marcheggsattel.

Achtung: Bitte rechts gehen, Vorsicht vor entgegenkommenden Langläufern! Am Marcheggsattel links durch den Wald bis zum Wollehenhof. Hier geht der Weg hinunter Richtung Neuberg. Auf der Strasse links bis zur Kreuzung. Rechts hinauf geht es zum Neubergerhof und weiter zum Lettenhof. Links, die Strasse hinunter, geht es zum Alpenhof. Der Skibus fährt täglich außer Samstag vom Alpenhof und Neubergerhof zurück in den Ort.

3 Höhenwanderweg Rossbrand 1597 m - 1770 m

Ausgangspunkt: Bergstation Papagenobahn
Gehzeit: 1 bis 1,5 Std.
Höhenmeter: 180 m
Jause: Skihütte „Schneekanone“, 1590 m, Radstädter Hütte, 1770 m beide mit Sonnenterrasse, Spiel-Schneehügel mit Kinderrutsche

Warum diese Tour?

Der Rossbrand - einer der schönsten Aussichtsberge Österreichs: Niedere und Hohe Tauern, Großglockner, Sonnblick, Großvenediger, Hochkönig, Gosaukamm, Bischofsmütze, Dachsteinmassiv, Ennstal, Gipfelkreuz. Winterzauber pur - nach Schneefall bei Schönwetter!
Tipp: Beförderung der Rodel mit Papageno-Kabinenbahn!
Mit der 6er-Kabinenbahn Papageno auf den Rossbrand. Links ist die Skihütte „Schneekanone“. Von der Bergstation rechts, in mehreren Serpentinaugen bis zur Panoramakurve. Weiter hinauf bis zum Postfunkturm und durch den Wald mäßig steigend bis zum Verlassen der Loipe. Hinauf zur Radstädter Hütte und zum Gipfelkreuz. Ein faszinierender Rundblick! Bitte auf der rechten Seite gehen, da neben dem Wanderweg die klassische Langlauf- und die Skatingspur gezogen sind. Rückweg bitte nur links gehen!

4 Rundweg Filzmoos - Kleinbergalm - Schwaigalm Übermoos - Filzmoos

Ausgangspunkt: Dorfplatz Filzmoos
Gehzeit: 3,5 - 4 Std.
Höhenmeter: 330 m
Jause: Kleinbergalm, 1380 m; Schwaigalm, 1356 m; beide mit Sonnenterrasse, Kinderspielgelände mit Schneehügel, Rutsche

Warum diese Tour?

Schöne Ausblicke auf Bischofsmütze und Dachsteinmassiv. Idyllischer Weg zwischen Kleinbergalm und Schwaigalm. Neuer Weg von der Schwaigalm nach Übermoos.
Tipp: Mit der 4er-Sesselbahn Großberg hochfahren, mit der Doppelsesselbahn Mooslehen ins Tal. Gehzeit reduziert sich um ca. 2 - 2,5 Std. Von der Kleinbergalm führt die Rodelbahn nach Filzmoos.
Vom Dorfplatz über den „Kirchbichl“, an unserer Kirche vorbei. Kurzer Besuch des Filzmooser Kinds in der Wälfahrtskirche. Die zweite Strasse rechts, etwas steiler bergan, in Serpentinaugen bis zum Kleinberg (Bauernhof). Zweimal unter dem Großberg-Sessellift durch bis zu einer kleineren Häuseransiedlung. Die Strasse bis zum Kleinberg hinauf, am alten Bauernhof und dem direkt daneben stehenden neuen Haus vorbei. Der Rodelbahn bis zur Skihütte Kleinberg folgen. **Achtung:** Schlitzenfahrer können entgegen kommen! Der Wanderweg führt links, vorwiegend flach, von der Kleinbergalm durch den Wald zur „Schwarzen Lacke“, dem sagemunwobenen Moossee. Der kurze Abstecher zur „Schwarzen Lacke“, meist zugeschnitten, lohnt sich. Vor der „Schwarzen Lacke“ führt der Weg rechts etwas hinunter und dann wieder leicht steigend durch den Wald zur Schwaigalm.
Von der Schwaigalm ist ein neuer Weg angelegt, der in Serpentinaugen hinunter zum Schwaigut in Übermoos führt. Beim Schwaigut, ein alter, schöner Bauernhof, weiter die Gasse Richtung Strasse. Die Landesstrasse überqueren, auf dem Spazierweg entlang der Landesstrasse Richtung Filzmoos.

5 Rundweg Filzmoos - Hachau 1159 m - Filzmoos

Ausgangspunkt: Dorfplatz Filzmoos
Gehzeit: 2 bis 2,5 Std.
Höhenmeter: 250 m
Jause: Jausenstation Schnitzberg, Hotel-Gasthof Zeferer

Warum diese Tour?

Schöner Blick auf das Dachsteinmassiv mit Hohem Dachstein und Dachstein-Südwand. Schnitzberg: gemütliche Jausenstation, schöne Terrasse, selbstgebackene Miniatur-Holzhäuser.
Tipp: Mit dem Skibus bis zum Hotel Alpenkrone!
Vom Dorfplatz, vorbei am Tourismusbüro, ca. 100 m, nach der Hammerbrücke rechts ab, weiter Richtung Gasthof Reithof. Beim Gästehaus Herrmann erneut rechts abbiegen, steil bergan bis zum Hotel Alpenkrone. Herrlicher Blick über Filzmoos! Weiter bergauf bis zum Lassbauern. Die Strasse wird flacher bis zur Jausenstation Schnitzberg. Nun bergab in die Hachau. Die Landesstrasse queren und weiter zum Hotel-Gasthof Zeferer. Rechts neben dem Hotel-Gasthof Zeferer beginnt der Fußweg nach Filzmoos. Der Weg führt anfangs am Feldrand entlang. Durch den Wald abwärts nach Filzmoos. Beim „Auschuster“ mündet er in die Landesstrasse Ramsau. Links Richtung Filzmoos. Das letzte Stück (ca. 1,5 km) entlang der Strasse.

6 Rundweg Oberberg Filzmoos - Rettensteinhütte - Filzmoos Zwischen Leopichl und Lutzerhof (schwarz)

Ausgangspunkt: Dorfplatz Filzmoos
Gehzeit: 2 Std. Rundweg
Höhenmeter: 300 m
Jause: Rettensteinhütte, Gasthof Reithof

Warum diese Tour?

Herrliche Ausblicke auf Bischofsmütze und Filzmoos. Rettensteinhütte: Sonnenterrasse, Liegestühle, „Snowraftingbahn“! Auf großen Schläuchen rutschen die Kinder eine kurze Bahn hinunter. Reithof: Sonnenterrasse, gutbürgerliche Küche, viele selbstgemachte Spezialitäten
Tipp: Mit dem Skibus bis Wallehenhof fahren!
Vom Dorfplatz bis zur Maustelle. Rechts abzweigen, Güterweg Leopichl entlang, vorbei am Lückenwaldhof und Wallehenhof. Das letzte Stück über Serpentinaugen bis zum Leopichlhof. Vor dem Leopichlhof geht ein kleiner ausgetretener Wanderweg etwas steiler bergauf über das Feld zum Lutzerhof. Dort mündet der Weg wieder in eine Strasse hoch zum Ahorneggbauern. Weiter rechts die Strasse entlang bis zur Rettensteinhütte.
Unterhalb der Rettensteinhütte die Strasse hinunter bis zum Haideggbauern, Heimathaus der Schriftstellerin Barbara Passrucker. In Serpentinaugen vorbei am Stützloch bis zum Gasthof Reithof. Herrlicher Ausblick auf Filzmoos! Der Weg führt direkt beim Gasthof Reithof vorbei, hinunter bis zum Hammerbach. Die Strasse führt entlang des Hammerbaches bis zum Hammerhof. Links über einen kleinen Steg, der nicht immer geräumt ist, bis ins Zentrum von Filzmoos. Ist der Steg nicht begehbar, dann weiter auf der Strasse bis Filzmoos.
Empfehlung: Rundweg in der beschriebenen Richtung! Der Weg zwischen Leopichl und Lutzer ist steil und wird mit der Hand ausgeschaufelt. Er ist teilweise etwas rutschig, es geht leichter bergauf. Wer nicht ganz so fit ist, sollte rauf und runter den Weg über den Gasthof Reithof nehmen.
Tipp: Täglich außer Samstag gibt es um 11.15 Uhr einen Taxitransfer vom Sport Flory zur Rettensteinhütte hinauf.

7 Spazier-Rundweg Hinterwinkel

Ausgangspunkt: Dorfplatz Filzmoos
Gehzeit: 1 Std.
Höhenmeter: 100 m
Jause: Restaurant Pilzstube mit Sonnenterrasse, Hotel Hammerhof, Restaurant Schmankerl

Warum diese Tour?

Netter Spazierweg mit schönen Ausblicken auf die Bischofsmütze. Vom Dorfplatz, am Tourismusbüro vorbei, nach dem Restaurant Schmankerl rechts den Fußweg über die Hammerviese (Ballonstartplatz) hoch zum Hammerhof. Links vorbei am Retteneiggflitz mäßig steigend zum Pilzhof. Oberhalb des Hofes weiter den Fußweg über die „Pilz-Ebene“ (Pilzfeld) zum Lückenwaldhof. Dort mündet der Weg in den Güterweg Leopichl. Weiter zu den Hofalmen oder zum Leopichl (Rundweg Oberberg).
Für den Rundweg links hinunter Richtung Maustelle Hofalm folgen. Bei der Maustelle links entlang der „Warmen Mandling“ nach Filzmoos gehen.

8 Spazier-Rundweg Übermoos

Ausgangspunkt: Hotel Unterhof
Gehzeit: 1 Std. - Rundweg
Höhenmeter: 20 m
Jause: Holzwurmhütte, Gasthof Krahllehnhof

Warum diese Tour?

Leichter, flacher Spazierweg. Hinter dem Hotel Unterhof den flachen Spazierweg parallel zur Landesstrasse in Richtung Neuberg bis zum Sportplatz gehen. Die Strasse queren, über den Parkplatz der Doppelsesselbahn Mooslehen bis zur Holzwurmhütte. Zum Krahllehnhof weiter den Spazierweg, die Landesstrasse queren und rechts ca. 100 m die Gasse hinunter bis zum Gasthof. Rückweg bis zum Sportplatz ist gleich. Beim Sportplatz zweigt links bzw. rechts, je nachdem aus welcher Richtung man kommt, ein Weg ab, der zur Eisstockhütten mit zwei Eisstockbahnen führt. Über den kleinen Steg zum Spaziervogel am Waldrand bis zur Hofangerstrasse. Links geht es zum Hotel Unterhof und rechts Richtung Filzmoos.



9 Neuberg - Gsengalm

Ausgangspunkt: Transportunternehmen Vierthaler (früher altes Sägewerk)
Gehzeit: 1 Std.
Höhenmeter: 150 m
Jause: Gsengalm

Warum diese Tour?

Nette Jausenstation, selbst gemachtes Holzspielzeug. Vor dem Transportunternehmen Vierthaler nach links, teilweise neben dem Gsengbach, durch Wald und Felder bis zur Gsengalm.
Tipp: Pferdeschlitzen-Rodelspaß: Zur Gsengalm mit dem Pferdeschlitzen - Aufenthalt - zurück mit den Rodeln (3 km). Preis für Schlitten und Beförderung pro Person: € 6,00 (Kinder bis 6 Jahre frei!) Reservierung erbeten: Schoberhof, Familie Rieder, Tel. 06453/8522

10 Latschenstüberl Mandlberg

Ausgangspunkt: Dorfplatz Filzmoos
Gehzeit: 1,5 Std.
Höhenmeter: 100 m
Jause: Latschenstüberl, Latschenbrennerei mit Verkauf von selbst erzeugten Produkten, Sonnenterrasse

Warum diese Tour?

Netter Winterwanderweg großteils durch den Wald.
Tipp: Mit dem Auto ca. 1,5 km, bei der Abzweigung Richtung Mandling parken. Vom Dorfplatz zum Kreisverkehr, dort weiter Richtung Ramsau. Vorbei am ADEG-Markt, Jugendheim Aumühle, Rabenbichl, ca. 1,5 km, vor Anstieg der Strasse rechts abzweigen, ein kleines Stück flach, links an der „Warmen Mandling“ entlang. Dann rechts über die Brücke, dem Weg, der etwas steiler bergan führt, Richtung Mandling folgen. Weiter geht es relativ flach über den Höhenweg Mandling zum Latschenstüberl Mandlberg.



Damit Sie nicht vom "rechten Weg" abkommen...
...haben wir für Sie alle Wanderwege und Loipen gut beschildert!

Copyright BEV 2002. Veröffentlicht mit Genehmigung des BEV - Bundesamt für Eich- und Vermessungswesen in Wien, Zl. 42903.
Herausgeber: Redaktion und Routenwahl: TVB Filzmoos; Idee, Konzeption, Text: MTS GmbH, Malsböhler; Grafik und Ausführung: Peter Petschko Werbung, Zell am See, November 2006

Langlaufloipen

Bitte beachten Sie für Langlaufouren!

- Langlaufloipen - blau:** Gewisse Grundkenntnisse der Langlauftechnik erforderlich
- Langlaufloipen - rot:** Anfängerkurs empfehlenswert. Gewisse Grundkenntnisse der Langlauftechnik sowie Kurven- und Bremsstechnik erforderlich. Leichte bis mittlere Anstiege und Abfahrten
- Langlaufloipen - schwarz:** Sportliche Kondition und Fahrtechnik insbesondere für enge Kurven, steile Abfahrten und Bremsstechnik erforderlich. Langlaufkurs unbedingt erforderlich. Mittlere bis steile Anstiege und Abfahrten

Gesamthöhenunterschied beinhaltet Anstiege und Abfahrten!


11 Loipe Filzmoos/Übermoos Teil A: blau Teil B: rot

Klassische Spur und Skatingspur
Einstieg: hinter dem Hotel Unterhof
Länge: Teil A: 2,7 km Teil B: 5 km
Gesamt-Höhenunterschied: Teil A: 70 m Teil B: 320 m
Empfohlene Laufrichtung: rechts (gegen Uhrzeigerichtung)



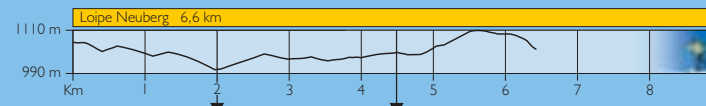
12 Verbindungsloipe Filzmoos - Neuberg (steilere Abfahrt)

Klassische Spur
Länge: 2,7 km
Gesamt-Höhenunterschied: 150 m
Achtung: bei der Mündung in den Güterweg Rielegg Ski ausziehen, zur Landesstrasse gehen, überqueren, bei der Talstation Geierberg Ski wieder anziehen



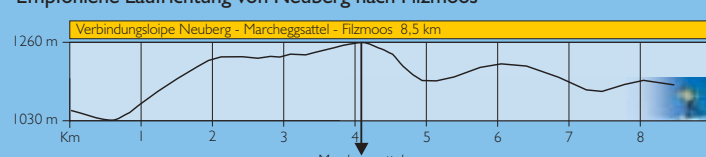
13 Loipe Neuberg

Klassische Spur
Mehrere Einstiege möglich
Länge: 6,6 km
Gesamt-Höhenunterschied: 520 m



14 Verbindungsloipe Neuberg - Filzmoos (über Marcheggsattel)

Skatingspur
Länge: 8,5 km
Gesamt-Höhenunterschied: 170 m
Achtung: Fußgänger und Langläufer benutzen diesen Weg gemeinsam!
Vorsicht: steile Abfahrt vom Marcheggsattel Richtung Hofalmstrasse!
Empfohlene Laufrichtung von Neuberg nach Filzmoos




15 Loipe Hinterwinkel

Klassische Spur
Einstieg bei Restaurant Schmankerl und Hotel Hammerhof
Länge: 4,0 km
Gesamt-Höhenunterschied: 100 m



16 Loipe Hachau

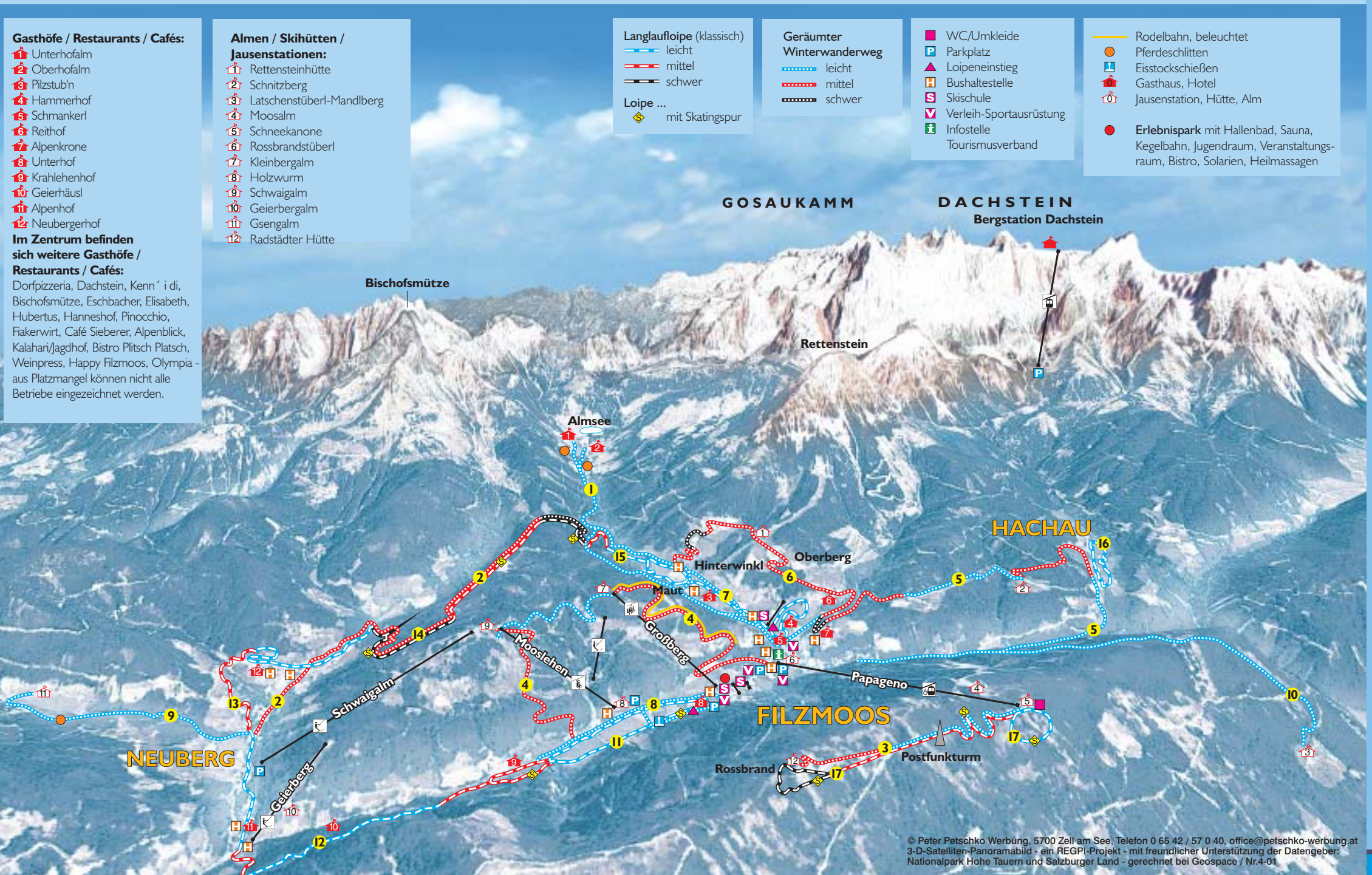
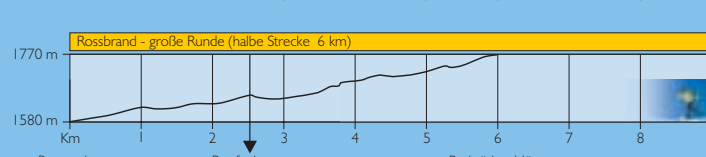
Klassische Spur
Einstieg bei Hotel-Gasthof Zeferer oder Schaidlhof
Länge: 4,0 km
Gesamt-Höhenunterschied: 50 m



17 Höhenloipe Rossbrand auf 1.700 m

+ sehr schneesicher
+ am Morgen häufig Bedingungen wie in den Wäldern Skandinaviens
+ traumhaftes Hochplateau
+ einzigartiger Rundblick

Klassische Spur und Skatingspur
Einstieg: Bergstation Papagenobahn 1597 m
Kleine Runde: 2,0 km blau
Bergstation bis Postfunkturm: 2,5 km blau - schwarz
Postfunkturm bis Radstädter Hütte: 3,5 km rot - schwarz
Gesamtlänge hin und retour: 14 km
Gesamt-Höhenunterschied: 200 m



© Peter Petschko Werbung, 5700 Zell am See, Telefon 0 65 42 / 57 0 40, office@petschko-werbung.at
3-D-Satelliten-Panoramabild - ein REGPI-Projekt - mit freundlicher Unterstützung der Datengeber: Nationalpark Hohe Tauern und Salzburger Land - gerechnet bei Geospace / Nr.4-01